




Concejo Deliberante  
Departamento Chilecito

**ORDENANZA NÚMERO TRES MIL SETECIENTOS TRECE**

**EL CONCEJO DELIBERANTE SANCIONA LA PRESENTE  
ORDENANZA PARA EL DEPARTAMENTO CHILECITO**

**ART. 1º): DESAFÉCTESE** del uso público Municipal la fracción de terreno ubicada en Barrio Puesta del Sol del Distrito San Nicolás del Departamento Chilecito, que se sitúa entre las calles Flor de Cardón, Orquídeas, Ruta Nacional 40 "Libertador General Don José de San Martín" y Narciso; identificado según Nomenclatura Catastral: Circunscripción IV-Sección A- Manzana 40- Parcela 1 y con una superficie total de 4.976,79 m2.-

*Cr. Sebastián Gutiérrez*  
VICE INTENDENTE  
CONCEJO DELIBERANTE  
DPTO. CHILECITO - LA RIOJA



**ART. 2º): TRANSFIÉRASE** el dominio del inmueble individualizado en el artículo 1º de la presente ordenanza al Ministerio de Educación de la Provincia de La Rioja, para la construcción de un Instituto de Formación Docente, prohibiéndose expresamente darle un destino diferente al indicado precedentemente.-

**ART. 3º): PLAZOS.** Se prevé que la obra pública deberá ejecutarse en un plazo no mayor a 24(veinticuatro) meses contados a partir de la promulgación de la presente normativa: el mismo plazo que se establece para la presentación de los planos de obra, se deberán presentar al Municipio de Chilecito para su aprobación a través de las áreas competentes. Se establece que dentro de los 3(tres) meses de promulgada la presente, se realice el cerramiento y colocación de la cartelería que especifique el destino y fecha de inicio de obra, por parte del Ministerio de Educación de la Provincia.-

*Oscar Luis Fonzalida*  
SECRETARIO DELIBERATIVO  
CONCEJO DELIBERANTE CHILECITO (L.R.)

MUNICIPALIDAD DEL DPTO. CHILECITO	
DIRECCIÓN DE MESA DE F. Y O.	
ENTRÓ	SALIÓ
05 JUL. 2022	



**ART. 4º):** De no ejecutarse la obra en el plazo previsto en el artículo ut-supra, se dejará sin efecto la transferencia dispuesta en el Artículo 2º de la presente ordenanza, restituyéndose el bien inmueble al dominio público del Municipio con las mejoras realizadas.-

**ART. 5º):** Los gastos que la presente normativa demande, estarán a cargo del Ministerio de Educación de la Provincia, quien debe cumplimentar la desafectación y transferencia de dominio en un plazo no mayor a veinticuatro (24) meses de la fecha de sancionada la presente normativa. A los fines de la transferencia de Dominio, se debe transcribir íntegramente el contenido de la presente Ordenanza.-


**ART. 6º):** **REMÍTASE** al Ministerio de Educación de la Provincia y al Concejo Deliberante del Departamento Chilecito, el Decreto de promulgación para su conocimiento y consideración.-

**ART. 7º):** Comuníquese, publíquese, insértese en el Registro Municipal y archívese.-

Dada en la Sala de Sesiones General Don José de San Martín del **"Edificio del Bicentenario de la Patria"** del Concejo Deliberante del Departamento Chilecito, a los Treinta días del mes de Junio del Año Dos Mil Veintidós.  
**Proyecto presentado por el Departamento Ejecutivo Municipal.-**

**ORDENANZA N° 3.713/2022.-**

Oscar Luis Bonzalida  
SECRETARIO DELIBERATIVO  
CONCEJO DELIBERANTE CHILECITO (L.R.)



Cr. Sebastián Gutiérrez  
VICEINTENDENTE  
CONCEJO DELIBERANTE  
DPTO. CHILECITO - LA RIOJA



SECRETARIA D.PUBLICAS  
DIRECCION DE CATASTRO

# DIRECCION DE CATASTRO

## INFORME DE INMUEBLES

Nº   

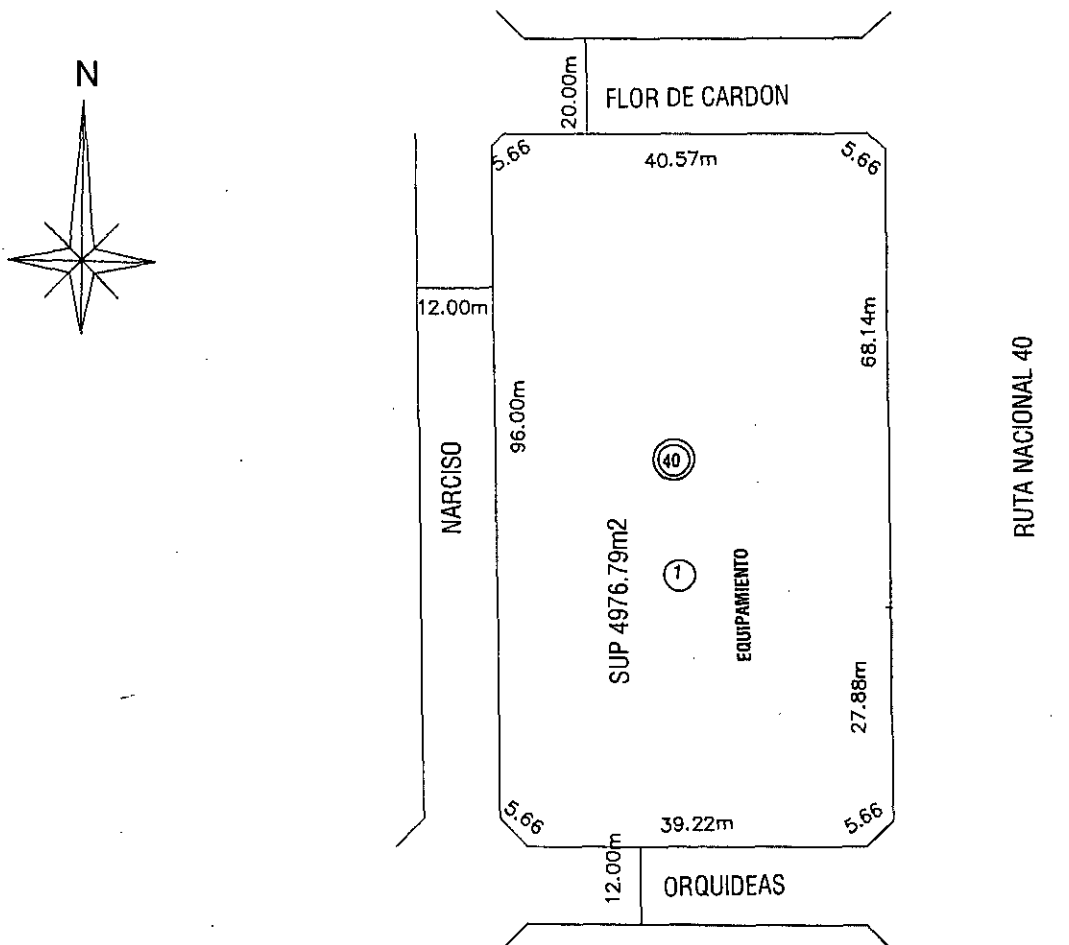
LOCALIDAD	SAN NICOLAS		CALLE	FLOR DE CARDON-ORQUIDEAS-NARCISO							
PROPIETARIO	MUNICIPALIDAD DE CHILECITO (EQUIPAMIENTO)										
PADRON	----	CIRC:	IV	SECC:	A	MZ:	40	PARC:	1	ESTADO	BALDIO
INSCRIPCION REGISTRO DE LA PROPIEDAD											

DIMENSIONES		
FRENTE	E	68.14+27.88m
CONTRAFRENTE	O	96.00m
COSTADO	N	40.57m
COSTADO	S	39.22m
SUPERFICIE		4976.79m <sup>2</sup>

Ancho de Calle: PUBLICA NORTE	Actual:	20.00m
	Previsto:	20.00m
Ancho de Calzada:	Actual:	----
	Previsto:	----
Ancho de Vereda:	Actual:	----
	Previsto:	----
Distancia Esquina:	----	----

Ancho de Calle: PUBLICA ESTE Y SUR	Actual:	12.00m
	Previsto:	12.00m
Ancho de Calzada:	Actual:	7.00m
	Previsto:	7.00m
Ancho de Vereda:	Actual:	2.50m
	Previsto:	2.50m
Distancia Esquina:	----	----

### CROQUIS DE UBICACION



OBSERVACIONES:

Segun Plano Aprobado Disposicion Nº 019311 y ordenanda 237/84


*HUGO JOSE RUARTE*  
 DIRECTOR DE CATASTRO  
 MUNICIPALIDAD DE CHILECITO

PROPIETARIO: \_\_\_\_\_

FIRMA: \_\_\_\_\_

PHILLIPS  
POLICE  
1938

NOV 25 1938



PHILLIPS  
POLICE  
NOV 25 1938

PHILLIPS  
POLICE  
NOV 25 1938

PHILLIPS  
POLICE  
NOV 25 1938

